

2015

Wassersport in Fryslân

Tipps zum Fahren auf den friesischen Gewässern



Inhaltsangabe

Nach dem Baggern und Bauen	3
1. Regeln und Sicherheit	4
Brücken und Schleusen	5
Verkehrsregeln auf dem Wasser	6
Verkehrsschilder	8
Brückensignale	9
Fahren macht man zusammen	10
Auf dem Wasser in Not?	11
De Marrekrite	12
MarBoei: fest und frei	13
Verhindern Sie den Diebstahl Ihres Bootes oder Außenbordmotors	14
Zusammen an der Sicherheit arbeiten	16
Arbeiten am Van Harinxmakanaal	17
2. Angeln und Baden	18
Angeln in Fryslân	19
Sicheres Baden in offenen Gewässern	20
Badegewässer	22
3. Das friesische Seenprojekt	24
Gastlich und attraktiv	25
Sechs herrliche Fahrrouten	26
Erleben Sie die Stille beim Elektrofahren	28
Einfach sauber, angenehme frisch	30
Winterruhe für Vögel	32
Willkommen in Stavoren!	34
Wichtige Telefonnummern	35

Nach dem Baggern und Bauen

Nach langjährigen Bagger- und Bauarbeiten haben wir einen Großteil der Arbeiten an den friesischen Wasserstraßen hinter uns. Das friesische Seenprojekt, das die Provinz zu diesem Zweck geplant hat, läuft nach fünfzehn Jahren aus. Obwohl Sie noch regelmäßig Baukränen und Baggerschiffen begegnen können, sind die größeren Bauvorhaben fast abgeschlossen.

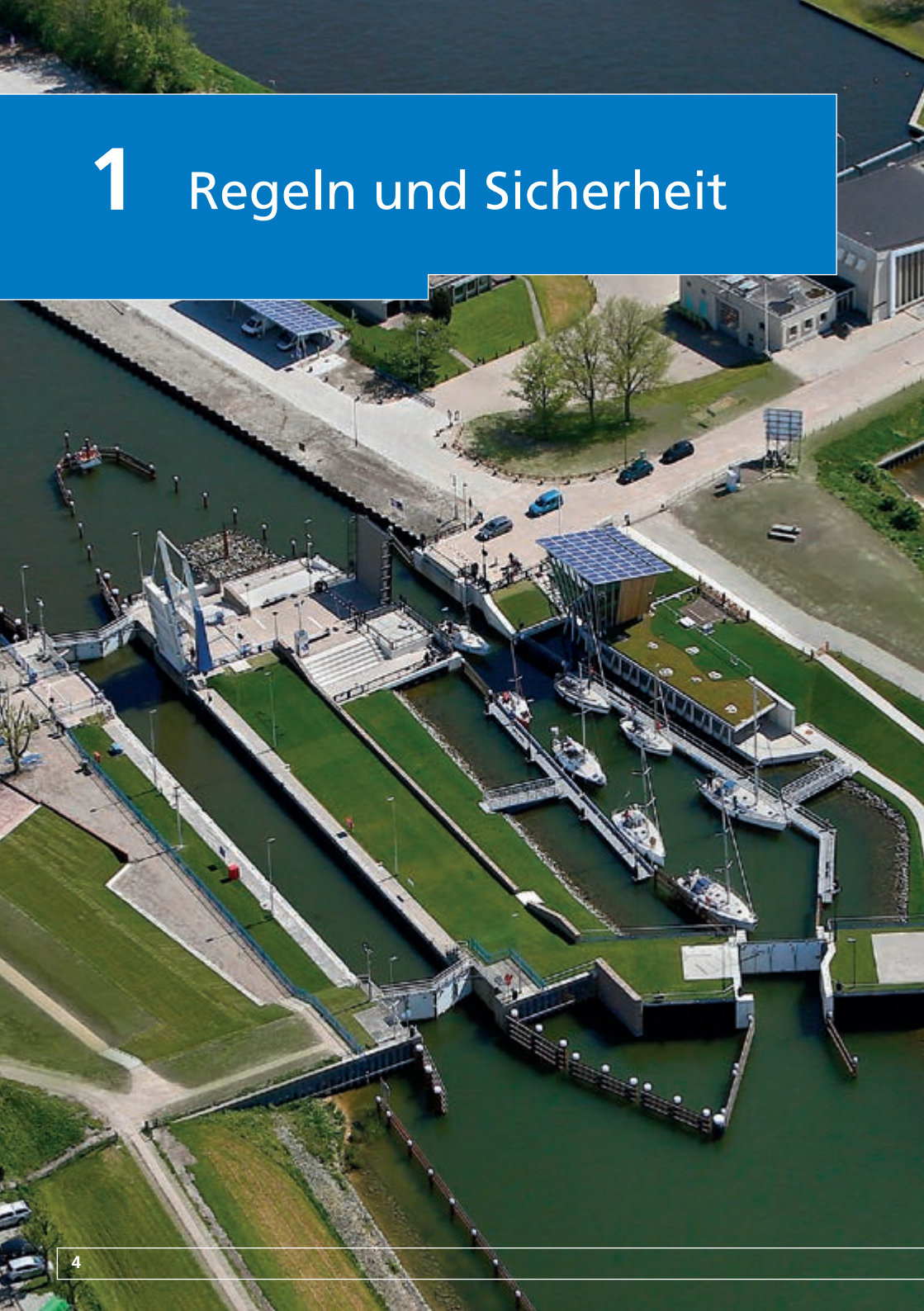
Die neuen Unterführungen, Brücken, Anlegestellen und sonstigen Einrichtungen sollen es Ihnen ermöglichen, Ihre Freizeit in Fryslân möglichst angenehm zu gestalten. Ob eine Brücke, die wieder beweglich gemacht wurde, oder die neue Johan-Friso-Schleuse in Stavoren, die im vergangenen Jahr von König Willem-Alexander eröffnet wurde.

Deswegen möchte ich Sie auch in diesem Jahr gerne (wieder) auf den friesischen Gewässern willkommen heißen. Genießen Sie die Ruhe, den Raum und das gesellige Treiben in der Region, die wir ganz Europa 2018 als kulturelle Hauptstadt präsentieren dürfen.

John Jorritsma, Kommissar des Königs in der Provinz Fryslân



1 Regeln und Sicherheit



Brücken und Schleusen

Vom 28. März bis zum 1. November sind die Bedienungszeiten der Brücken und Schleusen in Fryslân täglich: 9.00 - 19.00 Uhr.*

* Juni, Juli, August bis 20.00 Uhr

Vom 1. November bis 1. April werden die meisten Brücken von Mo bis Sa zwischen 9.00 und 17.00 Uhr nur auf Abruf geöffnet. Achtung: zur Anfrage einer Öffnung an Werktagen rufen Sie mindestens zwei Stunden vorher an. Für einen Abruf am Samstag mindestens 24 Stunden zuvor. Das ist über die Abrufnummer +31 (0)58 - 29 25 888 möglich, die von Mo bis Fr zwischen 8.00 - 16.00 Uhr erreichbar ist.

Ein vollständige Übersicht der Bedienungszeiten finden Sie online www.fryslan.frl/bedieningstijden oder im **Wassersport-App**.

Prinses Margrietkanaal

Die Bedienungszeiten für den Prinses Margrietkanaal finden Sie unter www.vaarweginformatie.nl.

Was tun bei einer Brücke oder Schleuse?

- Fahren Sie so weit wie möglich in Richtung der Brücke oder Schleuse.
- Bei starkem Straßenverkehr werden die Boote gruppiert und müssen Sie kurz warten.
- Schließen Sie hinten an wartenden Booten vor Brücken und Schleusen an und warten Sie, bis Sie an der Reihe sind.
- Wenn die Lichter grün und rot aufleuchten, können Sie in Richtung Brücke fahren. Das ist das Zeichen, dass sich die Brücke bald öffnet.
- Fahren Sie bei einer geöffneten Brücke zügig weiter.
- Bei Brücken mit viel Straßenverkehr, wenn möglich Segel niederholen und Mast legen.
- Befolgen Sie die Hinweise der Brücken- und Schleusenwärter.
- Wurde an einer Wartestelle das Schild B.5 aufgestellt, sind Sie verpflichtet, vor diesem Schild anzuhalten. Auch wenn Sie nicht weiterfahren möchten, halten Sie bitte die Durchfahrt frei.





Verkehrsregeln auf dem Wasser

Jahr für Jahr kommen viele Touristen nach Fryslân, um die Möglichkeiten unseres herrlichen Wassersportgebiets zu nutzen. Während des saisonbedingten Verkehrsaufkommens auf dem Wasser ist es erforderlich, wie im Verkehr auf der Straße gelten auch auf dem Wasser Verkehrsregeln.

- Nicht plötzlich Ihren Kurs ändern.
- Für eine gute Sicht in alle Richtungen sorgen und regelmäßig nach hinten schauen.
- Rechtzeitig die korrekten Navigationslichter führen.
- Nicht an Brücken, Schleusen, vor Anker liegenden Reparaturbooten oder in der Mitte eines Fahrwassers ankern.
- Vermeiden Sie das Kreuzen in stark befahrenen Fahrwassern und halten Sie die Fahrwassermitte für große Schiffe frei.
- Halten Sie ausreichenden Abstand zu Fischnetzen und -reusen. Sie sind markiert mit Fahnen oder einem Schild mit einer rot/weißen Raute: Fischnetze immer auf der weißen Seite des Schildes vorbeifahren.
- Achten Sie darauf, die Ruhe in Natur- und Wohngebieten nicht zu stören.
- Das Baden im Fahrwasser sowie bei Brücken, Schleusen und Warteplätzen ist nicht erlaubt.
- Zum Führen von schnellen Motorbooten ist ein Sportbootführerschein Pflicht. Dabei handelt es sich um alle Boote, die schneller als 20 km/h fahren können. Ein Sportbootführerschein ist auch für langsam fahrende Boote, die länger als 15 Meter sind, vorgeschrieben.

Wer hat Vorfahrt?

- Kleinfahrzeuge (kürzer als 20 Meter) müssen großen Schiffen, Passagierbooten, Fähren und Schleppern Vorfahrt gewähren.
- Ein Kleinfahrzeug darf beim Losfahren die Hilfe eines anderen Kleinfahrzeugs verlangen.
- Hauptfahrwasser hat Vorfahrt vor Nebenfahrwasser. Schiffe im Hauptfahrwasser, die Steuerbord halten, haben Vorfahrt vor sonstigen Schiffen, unabhängig von Länge und Größe.

Geschwindigkeit

- Achten Sie auf Ihre eigene Fahrgeschwindigkeit und die der sonstigen Schifffahrt. Ein Frachtschiff fährt manchmal schneller als Sie erwarten.
- Für die meisten Gewässer in Fryslân gilt eine Höchstgeschwindigkeit von 6 oder 9 km/h.
- In Häfen und in geschlossenen Ortschaften gilt eine Höchstgeschwindigkeit von 6 km/h.
- Nur auf dem Van Harinxmakanaal und dem Prinses Margrietkanaal gilt eine maximale Fahrgeschwindigkeit von 12,5 km/h.
- In Fryslân gibt es vier spezielle Schnellfahrgebiete. Diese Gebiete und die Regeln finden Sie unter www.fryslan.nl/snelvaren.

Mindestalter zum Führen eines Bootes

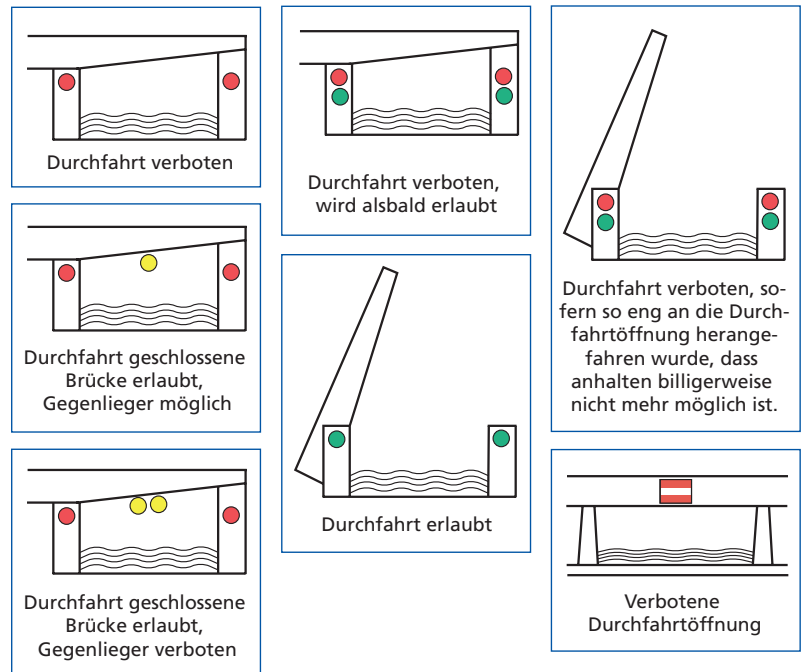
- Schnelles Motorboot: 18 Jahre.
- Motorboot, großes Schiff und Segelschiffe länger als 7 Meter: 16 Jahre.
- Motorboot kürzer als 7 Meter, das nicht schneller als 13 km/h fahren kann: 12 Jahre.
- Segelschiffe kürzer als 7 Meter und kleine Ruderboote: kein Mindestalter.

Umfassende Informationen über die Fahrregeln finden Sie im Binnenschifffahrts-Polizeiverordnung (Binnenvaartpolitierglement), die Sie unter wetten.overheid.nl finden, sowie in der Wasserstraßenverordnung (Vaarwegenverordening) Friesland: www.fryslan.frl/vaarwegenverordening. Die für Prinses Margrietkanaal geltenden Regeln finden Sie unter www.vaarwegeninformatie.nl und www.rijkswaterstaat.nl.



Brückensignale

Die Lichter an den Brücken sind rot, grün und gelb. Hiermit gibt der Brückenwärter der Schifffahrt Signale ab. Dies sind die wichtigsten Brückensignale.



Verkehrsschilder

Entlang der Wasserstraße stehen Schilder mit Verkehrszeichen, die angeben, was erlaubt ist und was nicht. Nachstehend werden die wichtigsten Schilder aufgezählt.

- | | | | |
|--|---|--|---|
| | verpflichtung, die Fahrgeschwindigkeit zu beschränken, wie angegeben in Km/S. | | verpflichtung, unter bestimmten Umständen vor dem Schild an zu halten |
| | verboten, störende Wasserbewegungen zu verursachen | | verpflichtung zur besonderen Aufmerksamkeit |
| | verpflichtung, die Steuerbordseite des Fahrwassers zu halten | | beschränkte Durchfahrtshöhe in Metern |
| | Anker- und Anlegeverbot | | Ein-, Aus- oder Durchfahrt verboten |
| | verboten für Segelschiffe | | Begegnung und passieren verboten |
| | UKW-Schiffsfunkkanal für nautische Informationen, Z.B. KANAL 18 | | Warteplatz Kleinfahrzeuge |



Fahren macht man zusammen

Berufs- und Freizeitschiffahrt fahren sicher zusammen, auf ein und derselben Wasserstraße. Das ist kurz und gut Ziel des Projektes 'Fahren macht man zusammen!'. Natürlich müssen Sie sich an die geltenden Fahrregeln halten. Schauen Sie auf dem Wasser immer gut um sich herum und zeigen Sie sonstigen Benutzern der Wasserstraße deutlich an, was Sie machen, sodass sie rechtzeitig reagieren können. Auf der Website www.varendoejesamen.nl finden Sie praktische Informationen zum sicheren Fahren, unter anderem über:

- Kommunikation auf dem Wasser
- Das blaue Schild
- Spielregeln für eine sichere, schnelle Fahrt
- Sicher aufs Wasser
- Sicherheit an Bord
- Zügig und sicher durch Brücke und Schleuse



Knotenpunkt-Hefte

Knotenpunkt-Hefte stellen die wichtigsten Wasserstraßen-Knotenpunkte in einer Karte dar und geben an, wie Sie sie sicher und zügig passieren können. Die Knotenpunkt-Hefte geben empfohlene Routen an, es handelt sich also um Empfehlungen. Ein Knotenpunkt ist ein Ort, an dem mehrere verschiedene Wasserstraßen zusammenkommen. Die Hefte sind eine Ergänzung zu den offiziellen Wasserkarten. Verwenden Sie an Bord immer die aktuellsten ANWB-Wasserkarten und den ANWB-Wateralmanak. Sie können die Hefte auf www.varendoejesamen.nl oder über die kostenlose App herunterladen.

Tipps?

Mit Ihrer Hilfe können wir die Hefte so weit wie möglich auf dem neuesten Stand halten. Teilen Sie uns Ihre Tipps für bestehende oder neue Knotenpunkte über www.varendoejesamen.nl oder über info@varendoejesamen.nl mit.



Auf dem Wasser in Not?

Wasser ist eine Quelle des Vergnügens. Aber leider auch von Risiken. Sie können beispielsweise mit Kollisionen, einem Motorausfall, Feuer oder einer Explosion konfrontiert werden. Achten Sie darauf, dass Sie die Risiken verkleinern, indem Sie gut vorbereitet sind und im Notfall kühlen Kopf behalten.

Wie können Sie sich vorbereiten?

Verwenden Sie aktuelle Revierkarten, achten Sie auf den Wetterbericht und seien Sie immer gut sichtbar. Achten Sie auf den toten Winkel der Berufsschiffahrt und halten Sie einen deutlichen Kurs, den andere Skipper antizipieren können. Wenn Sie ein UKW-Funkgerät an Bord haben, sind Sie verpflichtet, den Funkverkehr zu verfolgen (Kanal 10). Auf dem IJsselmeer ist das Kanal 1 und im Wattenmeer Kanal 4. Wenn trotzdem etwas schief geht, denken Sie dann an Folgendes:


- Bleiben Sie ruhig.
- Rufen Sie die Notrufzentrale an (1-1-2).
- Geben Sie an, wo Sie sind: nennen Sie die Stegnummer, Bojennummer oder Ihre GPS-Position.
- Nehmen Sie bitte Kontakt mit der Zentralen Meldestelle IJsselmeer (+31 (0)320 261111 oder **Schiffsfunkkanal 1**) auf dem Prinses Margrietkanaal oder dem IJsselmeer und mit der Zentrale der Küstenwache (0900 0111 oder **Schiffsfunkkanal 16**) auf, wenn Sie sich auf dem IJsselmeer oder dem Wattenmeer befinden. Vom Wattenmeer aus können Sie ebenfalls mit der Zentralen Meldestelle Wattenmeer (+31 (0)562 443100 oder **Schiffsfunkkanal 4**) Kontakt aufnehmen.

Ist ein anderes Boot in Not?

- Nehmen Sie mit dem Wassersportler in Not Kontakt auf.
- Bieten Sie Ihre Hilfe an.
- Schlagen Sie Alarm, sollte das noch nicht passiert sein (Schiffsfunk, Seenotfeuerwerk oder Telefon).



De Marrekrite: Kostenlos anlegen mitten in der Natur



In Fryslân finden Sie mitten in der Natur, an den außergewöhnlichsten Orten, mehr als 3.500 Marrekrite-Anlegestellen. Hier dürfen Sie bis zu drei Tagen kostenlos liegen, während Sie die friesische Natur genießen. De Marrekrite pflegt und verwaltet diese freien Liegeplätze, sorgt an vielen Stellen für die Entsorgung von Abfall, hält Bojen und Baken für die Freizeitschiffahrt instand und verwaltet sonstige Freizeiteinrichtungen auf und um die friesischen Gewässer. De Marrekrite macht dies im Auftrag der Provinz Fryslân und der 19 teilnehmenden Kommunen.

Wimpel

Die Instandhaltung der Marrekrite-Liegeplätze kostet viel Geld. Wir sind Ihnen für Ihren Beitrag äußerst dankbar. Durch den Ankauf des Marrekrite-Wimpels tragen Sie direkt zum Erhalt der freien Liegeplätze in Fryslân bei!

Marrekrite-App

Mit der App finden Sie alle Marrekrite-Liegeplätze und unsere sonstigen Einrichtungen im Handumdrehen. Auch das Schmutzwasserboot ist mit der App einfach auffindbar. Die App ist im Google Play Store und die AppStore erhältlich.

Für weitere Informationen über De Marrekrite oder den Kauf eines Wimpels siehe www.marrekrite.nl.



MarBoei: fest und frei

Die MarBoei ist eine Kunststoffboje mit einem großen Augbolzen auf der Oberseite. Die besonderen Marrekrite-Anlegestellen finden Sie, ebenso wie unsere anderen Anlegestellen, an den schönsten Orten in Fryslân.

Anlegen und Ablegen

Das Anlegen ist einfach. Sie brauchen dazu nur einen Festmacher am Bug. Der Wind hält das Schiff automatisch von der Boje weg. Ein erfahrener Skipper legt einhand an, und das innerhalb einer Minute. Auch das Ablegen verläuft sehr leicht und ohne Stress. Hinter der Boje liegt das Schiff schon mit dem Bug im Wind. Das Schiff ist also immer fahrbereit. Sie müssen lediglich die Leine loswerfen und abfallen. Daraufhin fahren Sie einfach davon.

Lyrischer Ankerplatz

Eine MarBoei ist mehr als ein Marrekrite-Liegeplatz. Für diejenigen, die das wollen, kann eine MarBoei auch ein lyrischer Ankerplatz sein. Auf www.marboei.nl finden Sie die Gedichte, die zu den MarBoeien unter anderem in De Alde Feanen gehören. Dieses Projekt ist in Zusammenarbeit mit De Moanne zustande gekommen.



Verhindern Sie den Diebstahl Ihres Bootes oder Außenbordmotors

Jährlich werden gut 1.200 Boote und 2.100 Außenbordmotoren gestohlen. Ein Boot und/oder Außenbordmotor ist eine leichte Beute. Die Polizei beaufsichtigt Yachthäfen, nimmt Anzeigen auf und fahndet nach Kriminellen. Sie können auch behilflich sein: verhindern Sie Diebstahl!

- Legen Sie das Boot so gut wie möglich an einem Tau oder an einer Kette mit einem geprüften Schloss an.
- Sorgen Sie für gute Beschläge am Kajüteneingang.
- Sorgen Sie für ein zusätzliches elektronisches Sicherungssystem, beispielsweise ein Alarmsystem oder ein Fahrzeugverfolgungssystem.
- Bringen Sie Ihr Fahrzeug im Winter in einem sicheren Bootslager unter.
- Bringen Sie Ihre PLZ und Hausnummer an einer gut sichtbaren Stelle an an Ihrem Boot, Innenbordmotor oder Außenbordmotor an.
- Steht Ihr Boot auf einem Anhänger, sichern Sie ihn dann mit einem passenden und geprüften Schloss ab, beispielsweise einem Kupplungsschloss oder einer Radkralle.

- Nehmen Sie Ihren Motor vom Boot oder sorgen Sie dafür, dass er mit einem geprüften Außenbordmotorschloss gesichert ist.
- Nichts drin, nichts raus: nehmen Sie Wertsachen beim Verlassen des Bootes mit.

Registrieren und Fotos machen

Wird Ihr Boot und/oder Außenbordmotor trotzdem gestohlen, hilft es, wenn Sie eine detaillierte Beschreibung geben können. Füllen Sie eine Registrierkarte aus, dann haben Sie immer alle Daten zur Hand.

Sie können die Registrierkarte auf www.stichtingvbv.nl/vaartuijen herunterladen. Oder verwenden Sie die App.

Machen Sie ferner Fotos von Ihren Besitztümern. Speichern Sie diese digital, sodass im Falle eines Diebstahls der Polizei übergeben können. Hat Ihr Boot besondere Merkmale, machen Sie dann auch davon ein Foto.

Anzeige erstatten

Wenn Sie eine Anzeige erstatten, möchte die Polizei möglichst viel vom gestohlenen Boot und/oder Außenbordmotor wissen. Das vergrößert die Chance, dass Ihre Eigentümer wiedergefunden werden. Achten Sie darauf, dass Sie folgende Daten zur Hand haben:

- Kopie des Motorbootscheins eines schnellen Motorbootes (soweit zutreffend).
- Ein Foto des Fahrzeugs.
- Die Rumpfnr. und sonstige Seriennummern des Fahrzeugs und der Antriebsanlage.
- Name und Heimathafen sowie die Stelle, an dem sie am dem Fahrzeug angebracht sind.
- Sondermerkmale des Fahrzeugs.
- Die Seriennummer des Anhängers (soweit zutreffend).
- Die Zulassungsdaten des Anhängers (soweit zutreffend).

Verdächtige Situationen?

Ein letzter Tipp: Verständigen Sie in allen Fällen die Polizei, wenn Sie etwas Verdächtiges in Yachthäfen oder an Anlagestellen sehen. Rufen Sie **0900-8844** (Ortstarif) oder im Falle einer frischen Tat: **1-1-2** an. Zögern Sie nicht, anzurufen. Lieber einmal zu oft angerufen als zu wenig.

Zusammen an der Sicherheit arbeiten

Die zusammenarbeitenden Dienste der Polizei, der Provinz Fryslân, Watterskip Fryslân, Rijkswaterstaat und der Kommunen überwachen die Sicherheit auf und um das Wasser sowie die Einhaltung der Regeln.

Lärmbelästigung? Bitte melden!

Werden Sie von (Lärm-)Belästigung stark behindert? Melden Sie dies dann dem Hafmeister oder der Polizei unter **0900-8844**. Bei andauernder (Lärm-)Belästigung und nach einer Warnung werden die Verursacher aus dem Hafen verwiesen und werden gegebenenfalls Tongeräte sichergestellt. Dies wird der Polizei, Bootsvermietern und Hafmeistern in der gesamten Provinz mitgeteilt, sodass das Problem nicht andernorts erneut entsteht.

Burgernet auf dem Wasser

Erhält die Polizei eine Meldung einer vermissten Person oder eines gestohlenen Fahrzeugs, startet sie eine sog. Burgernet-Aktion. Teilnehmer, die sich zum Burgernet (Bürgernetz) angemeldet haben, erhalten dann eine Nachricht über Mobiltelefon. Das erhöht die Chance, dass die vermisste oder verdächtige Person aufgespürt wird. Möchten Sie mithelfen? Melden Sie sich über www.burgernet.nl an.

Bootsführer nicht unter Alkoholeinfluss

Es ist Urlaub. Darauf darf sicherlich angestoßen werden, aber wenn man nachher noch fährt, trinkt man einfach nicht. Man setzt sich doch auch nicht mit Alkohol ans Steuer seines Autos? Der zulässige Promillesatz Blutalkohol für Bootsführer beträgt genauso wie z.B. für Autofahrer 0,5 Promille. Die Maßnahme gilt sowohl für Berufsschiffer als auch für Freizeitschiffer, wie z.B. Segler und Fahrer schneller Motorboote. Die Maßnahme gilt sowohl für die Berufsschiffahrt als auch für Freizeitschiffer. Die Polizei führt in der Sommersaison regelmäßig Alkoholkontrollen auf den friesischen Gewässern durch.

Siehe für weitere Informationen unter www.politie.nl oder folgen Sie uns auf Twitter: @toezichtwater.



Arbeiten am Van Harinxmakanaal

Ab 2017 kommen Sie auf dem Van Harinxmakanaal zügig voran. Noch ein wenig Geduld, denn wir arbeiten hart an Brücken und Kanalunterführungen. Zwei davon sind mittlerweile fertig: die Margaretha Zelle-Kanalunterführung an der westlichen Einfallstraße in Leeuwarden und die Richard Hageman-Kanalunterführung bei Ritsumasyl.

Wartezeiten vor der Drachtsterbrug bei Leeuwarden gehören bald der Vergangenheit an. An ihre Stelle kommt eine Kanalunterführung. Sie ist im Frühling 2016 fertig. In Franeker wird die Stationsbrug erneuert. Sowohl die Durchfahrtshöhe als auch die Durchfahrtsbreite werden größer. Baubeginn ist im Juni 2015. In Harlingen wird neben der Koningsbrug eine neue Kanalunterführung gebaut. Der Bau beginnt Juni 2015. Als letzte ist die Brücke bei Dronryp an der Reihe. An der Brücke werden 2016 Instandhaltungsarbeiten vorgenommen.

Auf dem Laufenden bleiben?

Möchten Sie über die Arbeiten auf und um den Van Harinxmakanaal auf dem Laufenden bleiben? Besuchen Sie dann www.vrij-baan.nl. Oder abonnieren Sie über infopbl@fryslan.nl den digitalen Newsletter. Sie können auch das Projektbüro Vrij-Baan der Provinz anrufen, +31 (0)58-2844040.

2 Sportangeln und Baden



'Elts mei graach ris fiskje' (Jeder angelt gerne einen Fisch) Angeln in Fryslân

Für Sportangler ist Fryslân die Provinz par excellence. Ob zielgerichteter Spezialist, aktiver Sportangler, Seefischer oder reiner Hobbyangler, mit gut 17.000 Hektar Angelwasser bietet Fryslân reichlich Raum für jede Art des Angelsports. Selbstverständlich ist auch das Sportfischen an Regeln gebunden. Eine Genehmigung ist unter allen Umständen vorgeschrieben. Sind Sie bereits im Besitz des VISpas (Angelschein) oder des JeugdVISpas für Jugendliche (Jugendangelschein), erfüllen Sie in den meisten Gewässern die Bedingungen. Wenn Sie einen kleinen VISpas (Angelschein) haben, sind Ihre Angelmöglichkeiten wesentlich beschränkter. Möchten Sie nur eine kurze Zeit angeln, weil Sie beispielsweise einen wohlverdienten Urlaub in Fryslân genießen, können Sie eine Wochenkarte kaufen. Diese Wochenkarte können Sie bei den VVV-Touristinformationen und den Angelgeschäften in Fryslân kaufen. Sie sind bei der Fremdenverkehrsbüros (VVV) und den Angelgeschäften in Fryslân für ca. 10 Euro erhältlich.

Mit der Visplanner-App (Angelplaner) wird Angeln noch schöner. Sie sehen sofort, welche schönen Angelplätze und –einrichtungen es in Ihrer Nähe gibt. Und möchten Sie wissen, welchen Fisch Sie eben gefangen haben? Die Vissengids-App (Fischführer) gibt die Antwort.

Sportvisserij Fryslân ist der Dachverband der 33 friesischen Angelvereine, bei denen über 33.000 Sportangler angeschlossen sind. Weitere Informationen erhalten Sie über die Geschäftsstelle in Grou: +31 (0)566 - 62 44 55 oder schauen Sie unter www.visseninfriesland.nl.



Sicheres Baden in offenen Gewässern

Fryslân ist eine Provinz mit viel Wasser. Im Sommer wird in den friesischen Gewässern viel gebadet. Für Ihre Sicherheit und Gesundheit empfiehlt es im von der Provinz ausgewiesenen offiziellen Badebereichen zu baden. Ab der Badesaison 2014 behält die friesische Ausführungsbehörde für Umwelt und Umgebung (FUMO) die Sicherheit und Qualität des ausgewiesenen Badewassers im Auge. Dies erfolgt in enger Zusammenarbeit mit den Verwaltern der Wasserstraßen und der Badestellen. Auf Seite 22 finden Sie eine Liste der Badestellen in Fryslân und der vorhandenen Einrichtungen.

Sicherheit

Die ausgewiesenen Badestellen werden auf Sicherheit und Wassergüte kontrolliert. Das Baden in offenen Gewässern erfolgt jedoch stets auf eigene Gefahr. Es können beispielsweise Glasscherben, Trümmer und andere Gegenstände auf dem Boden liegen. Des Weiteren können Strömungen und passierende Schiffe für Gefahr sorgen. Achten Sie immer auf Ihre eigene Sicherheit. Dazu gibt es folgende Möglichkeiten:

- Überprüfen der Wassergüte auf www.zwemwater.nl oder Videotext-Seite 725;
- Vorher das Badewassertelefon +31 (0)58 - 292 56 50 anrufen;
- Nicht alleine baden gehen;
- Nicht kopfüber in trübes oder flaches Wasser springen;
- Möglichst wenig Wasser schlucken;
- Keine Abfälle herumliegen lassen;
- Die Regeln einhalten;
- Die Informationen auf den Anschlagtafeln an den Badestellen zu beachten.

Warnung, negative Badeempfehlungen oder Badeverbot

Während der Badesaison (von Mai bis Oktober) ziehen die Wasserverbän-

de oder die oberste Straßen- und Wasserbaubehörde Rijkswaterstaat mindestens einmal pro Monat eine Probe des Wassers. Diese Probe wird auf krankheitserregende Bakterien untersucht. In den meisten Fällen ist das friesische Badewasser gut. Trotzdem kann es vorkommen, dass die Wassergüte nicht einwandfrei ist. Gegebenenfalls geben wir eine Warnung ab. In schweren Fällen wird eine negative Badeempfehlung abgegeben oder ein Badeverbot verhängt. Wenn Sie nach dem Baden in offenen Gewässern Beschwerden haben, nehmen Sie dann mit dem Hausarzt oder dem Gesundheitsdienst GGD (+31 (0)88 - 22 99 222) Kontakt auf und melden Sie es über das Badewassertelefon.

Botulismus

In einem warmen Sommer ist die Chance auf Botulismus (erhöht) vorhanden. Botulismus ist eine Vergiftung, an der vor allem Wasservögel und Fische sterben. Sehen Sie (viele) Fische und/oder Wasservögel im Wasser treiben, melden Sie dies bitte beim Wasserverband über die Umwelt-Notrufnummer +31 (0)58 - 212 24 22.

Blualgen

Algen kommen von Natur aus im Wasser vor und bilden meistens keine Gefahr. Aber manchmal sind die blaugrünen oder hellgrünen Algenschichten giftig. Vom Baden an den Orten, an denen diese Algenschichten vorkommen, wird stark abgeraten. Bei einer Vergiftung durch Blualgen können Sie Kopfschmerzen, Magen- und Darmstörungen, Hautausschlag, Ohrenscherzen, Augenreizungen oder geschwollene Lippen bekommen.

Badedermatitis

Badedermatitis wird durch die Larven eines Parasiten verursacht. Die Larven befallen normalerweise Wasservögel, aber können auch auf die Haut geraten. Wenn sie mit Ihrer Haut in Berührung kommen, verursachen Sie eine Hautrötung und Juckreiz, die meistens nach einigen Tagen wieder verschwinden.

Kontakt

Siehe für weitere Informationen über Warnungen, Empfehlungen und Badeverbote und/oder Beschwerden www.zwemwater.nl, Videotext-Seite 725 oder kontaktieren Sie das Badewassertelefon +31 (0)58 - 292 56 50.

Badegewässer



Stand zum 1. Dezember 2014. Die Badegewässer für 2015 finden Sie unter www.zwemwater.nl.

Kitesurf-Gebiete

Westerzeedijk (Harlingen)
Hoek van Bant (Dongeradeel)
Kornwerderzand
It Soal (Workum)
Holle Poarte (Makkum)
Strand Lemmer

1. Apr bis 1. Sep
1. Mai bis 1. Okt
1. Mai bis 1. Okt
1. Sep bis 1. Jun
1. Okt bis 1. Mai
1. Okt bis 1. Mai

Hindeloopen tot aan badpaviljoen ganzjährig
Mirnser Klif ganzjährig
Stavoren bij de Potvis ganzjährig
Westzijde veerdam Nes (Ameland) ganzjährig

Einrichtungen

- Ausgewiesene Badezone
- Langsam abfallender Gewässerboden
- Sandstrand
- Parkplatz
- Toiletten
- Duschen
- Restaurant, Pavillon, Snackbar

Nordsee

Nr.	Badegewässer	Ort	☰	▒	P	WC	☼	☒
1.	Badstrand Badhuis	Oost-Vlieland	•	•	•	•	•	•
2.	Badstrand West aan Zee	Terschelling	•	•	•	•	•	•
2a.	Midland aan Zee	Terschelling	•	•	•	•	•	•
3.	Badstrand Hoorn	Terschelling	•	•	•	•	•	•
3a.	Badstrand Formerum	Terschelling	•	•	•	•	•	•
3b.	Badstrand Oosterend	Terschelling	•	•	•	•	•	•
4.	Badstrand Hollum	Ameland	•	•	•	•	•	•
5.	Badstrand Nes	Ameland	•	•	•	•	•	•
6.	Badstrand Buren	Ameland	•	•	•	•	•	•
7.	Badstrand Prins Bernhardweg	Schiermonnikoog	•	•	•	•	•	•

Inseln

8.	Duinmeertje Hee	Hee	•	•	•	•	•	•
9.	De Vleyen	Nes	•	•	•	•	•	•
10.	Berkenplas	Schiermonnikoog	•	•	•	•	•	•

IJsselmeer

11.	De Holle Poarte	Makkum	•	•	•	•	•	•
12.	It Soal	Workum	•	•	•	•	•	•
13.	Badpaviljoen	Hindeloopen	•	•	•	•	•	•
14.	Molkwerum	Molkwerum	•	•	•	•	•	•
15.	It Süderstrand	Stavoren	•	•	•	•	•	•
16.	Mirnser Klif	Mirns	•	•	•	•	•	•
17.	De Hege Gerzen	Oudemirdum	•	•	•	•	•	•
18.	Lemsterstrand	Lemmer	•	•	•	•	•	•

Fryslân, Festland

19.	Oostmahorn	Oostmahorn	•	•	•	•	•	•
20.	Eeltsjemar	Rinsumageast	•	•	•	•	•	•
21.	Harlingerstrand	Harlingen	•	•	•	•	•	•
22.	Lytse Wielen	Leeuwarden	•	•	•	•	•	•
23.	Grutte Wielen	Leeuwarden	•	•	•	•	•	•
24.	Dagrecreatierrein Klein Zwitserland (Sumar)	Burgum	•	•	•	•	•	•
25.	Eastermar	Eastermar	•	•	•	•	•	•
26.	Zwemplaats Earnewâld	Earnewâld	•	•	•	•	•	•
27.	De Leien	Rottevalle	•	•	•	•	•	•
28.	Smeliester Sân	Smalle Ee	•	•	•	•	•	•
29.	Pottenstrand	Sneek	•	•	•	•	•	•
30.	Terherne	Terherne	•	•	•	•	•	•
31.	Aldegeaster Brekken	Oudega	•	•	•	•	•	•
32.	Heeg	Heeg	•	•	•	•	•	•
33.	Indijk	Indijk	•	•	•	•	•	•
34.	Langwarder Wielen	Langweer	•	•	•	•	•	•
35.	Woudfennen	Joure	•	•	•	•	•	•
36.	Nannewiid	Oudehaske	•	•	•	•	•	•
38.	De Kuilart (Koudum)	Galamadammen	•	•	•	•	•	•
39.	De Lange Hoek	Elahuizen	•	•	•	•	•	•
40.	Zwem- en surfcentrum	Balk	•	•	•	•	•	•
41.	De Ulesprong	Sint Nicolaasga	•	•	•	•	•	•
42.	Rohel	Rohel	•	•	•	•	•	•
43.	De Heide	Heerenveen	•	•	•	•	•	•
44.	Canadameer	Appelscha	•	•	•	•	•	•
45.	De Driesprong	Langelille	•	•	•	•	•	•
46.	Spokeplas	Noordwolde	•	•	•	•	•	•
47.	Skipsleat	Joure	•	•	•	•	•	•
48.	De Swanneblom	Slappeterp	•	•	•	•	•	•
49.	De Vlinderslag	Wolvega	•	•	•	•	•	•

3 Das friesische Seenprojekt



Gastlich und attraktiv

Das friesische Seenprojekt arbeitet für den Wassersport in Fryslân! Das hat zu guten Ergebnissen geführt. Dank der neuen Einrichtungen sind ca. siebzehn Wassersportorte noch gastlicher und attraktiver geworden. Gründe, nicht nur an Bord, sondern auch an Land die Provinz Fryslân zu genießen. Boottouristen, die ihr Fahrrad mitbringen, können den neuen Wanderradweg zwischen Leeuwarden und Sneek genießen. Durch Baggern wurden Fahrrouten vertieft und sind dadurch besser befahrbar geworden. Vom IJsselmeer ist Fryslân jetzt über die Schleusen in Stavoren und Workum zugänglich.

Die gesamten Arbeiten machen wir mit Aufmerksamkeit für und Achtung vor der Natur. So wurde beispielsweise die Insel Trijntje Pôlle an der Nordküste des Snitser Mar wieder dem Wasser entrissen. Die Insel war erst vor kurzer Zeit in den Wellen versunken. Auf der Seite von Terherne wurde die Insel Eva angelegt. Hier lag bereits eine Insel mit Namen Adam. In der kommenden Zeit richtet sich das friesische Seenprojekt unter anderem auf die Neueröffnung des Polderhoofdkanaal, die Vertiefung der Langwarder Wielen und die Neugestaltung des Potskar-Gebietes.

Die Provinz Fryslân arbeitet im friesischen Seenprojekt mit den friesischen Gemeinden, dem Wasserverband Wetterskip Fryslân, der friesischen Arbeitsgemeinschaft für Erholung Recreatieschap De Marrekrite und Naturschutzverbänden zusammen. Das Projekt läuft noch bis Ende 2015.

Weitere Informationen: www.friesemeren.nl.
Folgen Sie uns auch auf Twitter: @FriesseMeren_nl.

Sechs herrliche Fahrrouten

- Elfstädte-Fahrroute: It giet oan!**
Seit 2013 ist die Elfstädteroute vollständig befahrbar. Sportfahrzeuge mit einem Tiefgang von 1,30 m und einer Fixpunkthöhe von höchstens 2,40 m fahren dann (größtenteils) über die Eislaufstrecke. Achtung: An manchen Stellen ist es ziemlich schmal und auf einigen Strecken muss man kurz aufeinander warten.

- Middelsee-Route: prachtvolle Geschichte**
Zwischen Leeuwarden und Sneek fahren Sie durch eine weite Landschaft mit unzähligen Warften, hie und da durch Deiche unterbrochen. Die historische Middelsee-Route schlängelt sich durch das alte Deichvorland der ehemaligen Middelsee.

- Lits-Lauwersmeer-Route: Mitten in der Natur**
Weiträumig, malerisch und herrlich ruhig. Einmalig gelegen zwischen zwei Nationalparks, in der Mitte die friesischen Wälder, wo sich alte Dörfer und Natur abwechseln. Das Gebiet ist ein Mekka für Vogelliebhaber.

- Staademast-Route: Die Schönheit von Mitte-Fryslân**
Vom lebhaften Leeuwarden geht es in den Süden. In die Ruhe der Felder und Dörfer... und wieder zurück. Auch mit einer großen Segelyacht können Sie den belebten Prinses Margrietkanaal über die Staademast-Route links liegen lassen.

- Turf-Route: Das andere Fryslân**
Unerwartet schön, der Südosten der Provinz, mit Wäldern, Moorkolonien und Heideflächen. Die Turf-Route verbindet dieses Gebiet mit West-Drenthe und dem Norden von Overijssel. Unterwegs passieren Sie nicht weniger als vier herrliche Nationalparks.

- Woudaap-Route: Nehmen Sie die Kinder mit!**
Mit einem Motor- oder Segelboot auf Entdeckungsfahrt durch die reizendsten Wassersportdörfer, in diesem Fall mit der ganzen

Familie. Fahren Sie zum „Chamäleon-Dorf“ in Terherne und betreten Sie die Welt von Hielke und Sietse Klinkhamer und ihres berühmten Bootes „De Kameleon“!

Alle vorgenannten Fahrrouten können Sie unter www.friesemer.nl herunterladen. Für weitere Fahrtipps: www.vareninfriesland.nl und www.beleeffriesland.nl.



Erleben Sie die Stille beim Elektrofahren

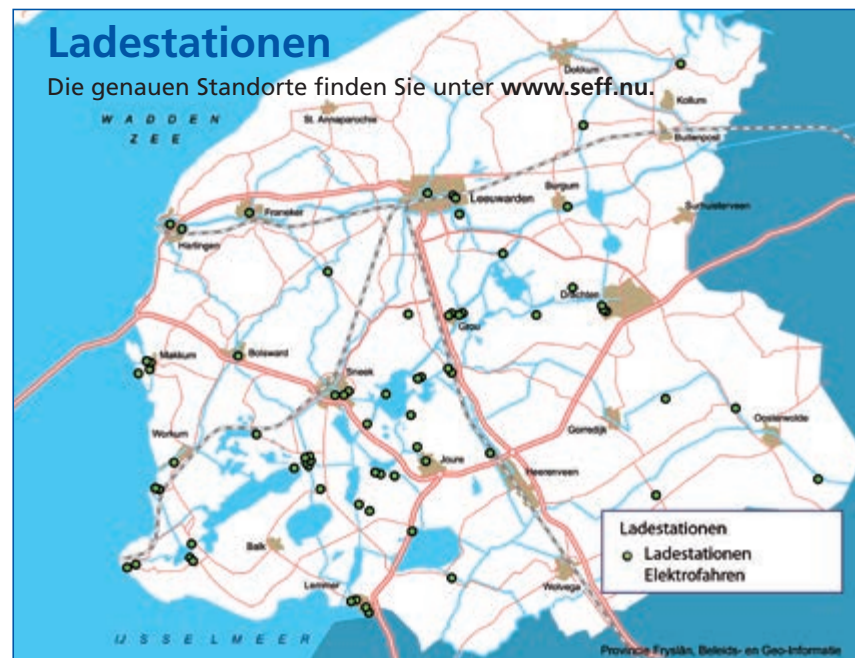
Elektrofahren ist sauber und flüsterstill. Sie 'hören' die Ruhe und die Weite der friesischen Seen und genießen die Natur ohne jegliche Störung. Das macht das Fahren mit Elektromotor zu einem besonderen Erlebnis.

Testgebiet

Als die Wassersportprovinz in den Niederlanden par excellence ist Fryslân ein logisches Testgebiet für das Fahren mit Elektromotor. Eine große Zahl von Unternehmen investiert in Innovationen und Entwicklung in dieser Antrieb- art. Des Weiteren wird der friesische Yachtbau bei Ausbildung, Normung und Zertifizierung im Bereich von Elektroantrieben von Booten unterstützt. Die Stichting Elektrysk Farre Fryslân (SEFF) spielt dabei eine wichtige Rolle.

Electric-Only-Fahrrou ten

Ein optimales friesisches Erlebnis genießt man auf den Electric-Only-Fahr- routen. Dabei handelt es sich um Fahrrou ten, die speziell für Elektroboote



vorgesehen sind. So können Wassersportler dort in aller Ruhe die Natur erleben. Vor dem Sommer 2015 wurde die Electric-Only-Route Heeg - Oudega - Heeg fertiggestellt. Nach demselben Sommer beginnt der Bau einer elektrischen Fahrverbindung zwischen der Naturlandschaft De Grutte Wielen und dem Kanal De Swemmer. Diese Route erhält den Namen 'Bûtenfjild'.

Zuschüsse

Das friesische Seenprojekt stellt Zuschüsse für Elektroladestellen zur Verfügung. Für den Ankauf eines Elektrobootes oder für den Umbau auf Elektroantrieb können keine Zuschüsse mehr beantragt werden. Diese Mittel sind ausgeschöpft.

Weitere Informationen: www.fryslan.frl/schoonvaren, www.seff.nu und www.friesemer.nl.



Einfach sauber, angenehme frisch

An einem warmen Sommertag ist es herrlich, ins kühle Nass zu springen. Um dies auch in Zukunft nach wie vor unbeschwert tun zu können, müssen wir gemeinsam dafür sorgen, dass das Oberflächenwasser sauber bleibt. Als Wassersportler können Sie selbst dazu beitragen, indem Sie Ihr Schmutzwasser an Bord speichern und an speziellen Absaugstationen entsorgen. Fryslân hat dafür mehr als 100 Schmutzwasserstationen eingerichtet. Des Weiteren können Sie vom Juni bis September auf den friesischen Gewässern dem Schmutzwasserboot begegnen. Dieses Boot hat eine Anlage an Bord, um Fäkalientanks von Sportfahrzeugen vor Ort abzusaugen zu können. Im Sommer 2014 war dies ein Riesenerfolg. Die Besatzung des Bootes fing gut 7000 Liter Toilettenwasser auf und erhielt viele positive Reaktionen. Möchten Sie den exakten Standort des Schmutzwasserbootes wissen? Hier die App 'De Marrekrite' herunterladen.

Subventionen

Die Provinz Fryslân stellt über das Investitionsprogramm 'Arbeiten für Friesland' Zuschüsse zum Sammeln von Schmutzwasser zur Verfügung. Diese Zuschüsse können von (Yachten)Häfen und Kommunen beantragt werden.

Weitere Informationen: www.fryslan.frl/subsidies und www.friesemer.nl.



Die Karte mit allen Schmutzwasserstationen ist zu finden unter www.friesemer.nl >> Natur en Economie >> Vuilwaterinzameling.

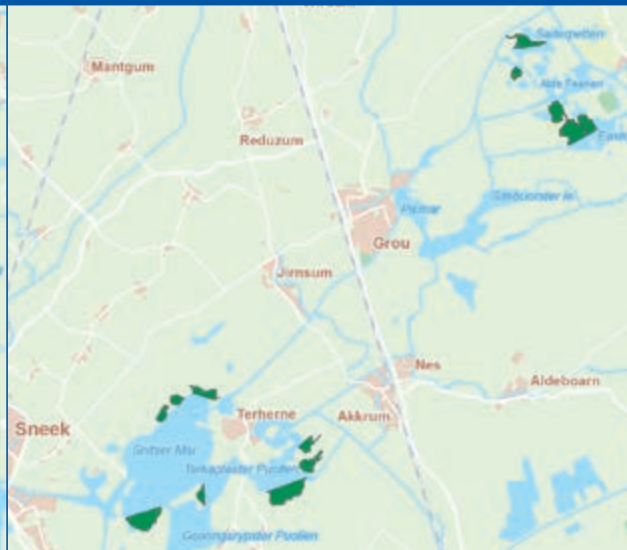
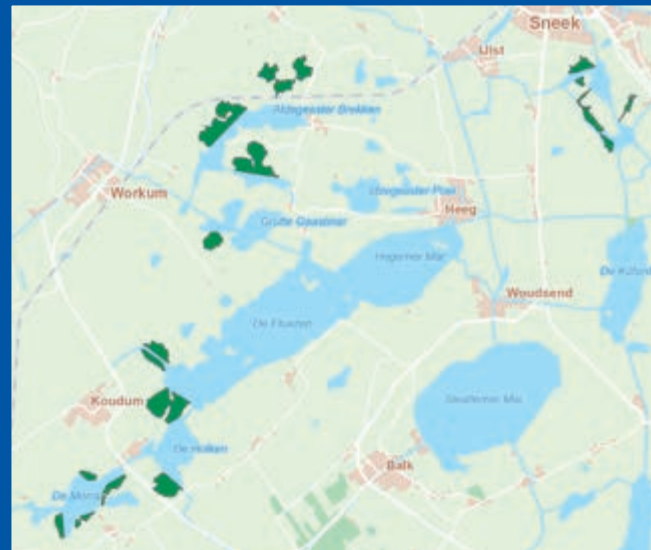
Winterruhe für Vögel

Wassersportler Achtung! Ab 1. Oktober 2013 gilt ein Ehrenkodex. Hiermit bitten wir Sie, zwischen dem 1. Oktober und dem 1. April die Vogelrastgebiete zu umfahren. Dies gilt für einen Teil des Snitser Mar, Wite Brekken und Swarte Brekken, Aldegeaster Brekken und Fluezen und die Alde Feanen.

Fahren Sie nicht in diese Rastgebiete ein, auch nicht, wenn keine Vögel zu sehen sind. In der Winterzeit können Wasservögel in diesen Gebieten rasten und nach Nahrung suchen. Es ist wichtig, dass sie dabei nicht gestört werden. Die Rastgebiete liegen vor allem in den flachen Uferbereichen und keinesfalls in Fahrrinnen. Die Gebiete sind mit gelben Bojen gekennzeichnet.

Mit der Marrekríte-App melden

Sollten Sie ein größeres oder kleineres Boot und/oder Vögel in einem Winterrastgebiet sehen, würde die Provinz Fryslân dies gerne erfahren. Vom 1. Oktober bis 1. April können Sie dies über die Marrekríte-App (iOS und Android) melden. So kann sich die Provinz



*“Geniet en vaar bewust,
gun vogels in de winter
hun rust”*



Fryslân eine Übersicht darüber verschaffen, ob die Vögel ausreichend Ruhe erhalten. Nach dem Herunterladen der App werden Sie darauf hingewiesen, wenn Sie sich einem Winterrastgebiet nähern.

Alde Feanen

2014 sind auch in den Alde Feanen Winterrastgebiete markiert. Dieses Naturgebiet hat eine abwechslungsreiche Landschaft mit einer großen Verschiedenheit an Tieren und Pflanzen. Im Augenblick gibt es mehrere Faktoren, die das Gebiet bedrohen. Mit Fördermitteln der Europäischen Union wird an der Wiederherstellung der Natur und der Entfernung von Baggerschlamm gearbeitet. Mehr Informationen über dieses Gebiet? Sehen Sie sich im Besucherzentrum von Nationalpark De Alde Feanen um: www.np-aldefeanen.nl.



Willkommen in Stavoren!

Die neue Johan-Friso-Schleuse ist fertig! König Willem-Alexander hat die erneuerte Johan-Friso-Schleuse in Stavoren im vergangenen Jahr offiziell eröffnet. Die neue nachhaltige Schleuse ist das Zugangstor des gastlichen Fryslân par excellence. Ein Erlebnis für den fahrenden und nicht fahrenden Erholungssuchenden.

Werfen Sie einmal einen Blick in den Empfangsraum

Unter dem Schleusenwärter-Gebäude befindet sich ein Raum, der nicht nur hinsichtlich Form, sondern auch hinsichtlich Funktion überrascht. In diesem Empfangsraum finden Sie Informationen über Stavoren, die besondere Schleuse, die friesischen Seen, die Weltreise eines Aales und die Arbeit des Schleusenwärters. Vom Empfangsraum aus kann man auch vier verschiedenen Erlebnisrouten folgen, zu Fuß oder mit dem Boot. Diese Routen können unter www.ontvangstruimtejohanfrisosluis.nl heruntergeladen werden. Der Raum ist vom 1. April bis November (während der Bedienungszeiten der Schleuse) geöffnet. Möchten Sie den Raum mit einer Gruppe besuchen oder haben Sie andere Fragen, nehmen Sie mit dem Schleusenwärter Kontakt auf, über: info@ontvangstruimtejohanfrisosluis.nl.

Supermarkt am Wasser

Stavoren ist einer der Orte, die im Rahmen des friesischen Seenprojektes für den Wassersport attraktiver gemacht wurden. Es wurde beispielsweise eine zweite Passanteninsel angelegt und der Supermarkt hat einen schönen Standort am Wasser erhalten.



Wichtige Telefonnummern

Allgemeine Notrufnummer	112
GGD Fryslân	+31 (0)88 - 229 922
Zentrale Anlaufstelle IJsselmeer-Gebiet	+31 (0)320 - 261 111
Umwelt-Notrufnummer	+31 (0)58 - 212 2422
(Wasser)polizei	0900 - 8844
Provinz Fryslân (allgemein)	+31 (0)58 - 292 5925
Provinz Fryslân (Brückenbedienungszeiten)	+31 (0)58 - 292 5888
Recreatieschap De Marrekrite	+31 (0)58 - 212 8581
Sportvisserij Fryslân	+31 (0)566 - 624 455
Wetterskip Fryslân	+31 (0)58 - 292 2222
Badewassertelefon	+31 (0)58 - 292 5650

Impressum

Redaktion
Abteilung Kommunikation
Provinz Fryslân
Postbus 20120
NL-8900 HM Leeuwarden
communicatie@fryslan.nl

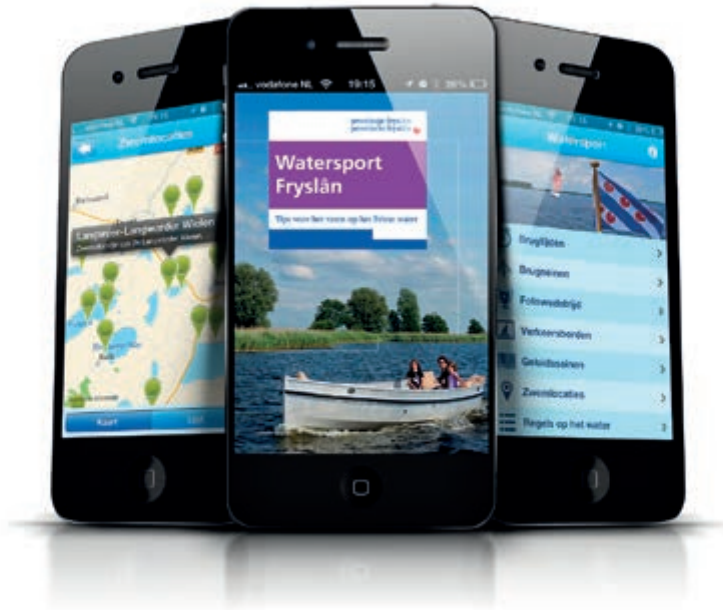
Fotografie
Klaas Pot, Johannes de
Vlugt, Sportvisserij Fryslân

Druck und Auflage
Rekladruk, Giekerk
12.000 exemplaren

Nichts aus dieser Ausgabe darf ohne schriftliche Zustimmung der Provinz Fryslân übernommen, kopiert oder vervielfältigt werden, auf welche Weise auch immer.

Gestaltung
Klaas Pot, provincie Fryslân

© Provincie Fryslân 2015.



App für Wassersportler

Speziell für alle Segler, Motorbootfahrer und Badegäste in Fryslân gibt es die App Watersport. Damit haben Sie immer aktuelle Information zur Hand über Brückenzeiten und Stellen, wo Sie sicher baden können. Die App für Apple und Android ist kostenlos erhältlich.