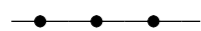


















**aanduidingen**



-  grens van het plan
-  plandeelgrens
-  bestemmingsgrens
-  bouwvlakgrens
-  scheidingsgrens
-  aanpijling
-  maximale goothoogte
-  maximale bouwhoogte
-  maximale goot- en bouwhoogte
-  geen bebouwing toegestaan
-  aanlegsteiger toegestaan
-  insteekhavens toegestaan
-  ligplaatsen toegestaan
-  recreatieve bewoning toegestaan
-  afwijkende afstand zijdelingse perceelgrens
-  platte dakafdekking
-  te bebouwen erven

**bestemmingen**

-  W woondoeleinden
-  WS woondoeleinden gesloten bebouwing
-  WGB woongebouwen
-  T tuin
-  RV verblijfsrecreatieve doeleinden
-  RW recreatiewoningen terrein
-  JH jachthaven
-  ND nutsdoeleinden
-  BO bos/beplantingsstrook
-  G groenvoorzieningen
-  WA water
-  V verkeersdoeleinden
-  VV verkeers- en verblijfsdoeleinden
-  VF voet-/ fietspad
-  PT parkeerterrein

vastgesteld d.d. 24 september 2007

**GEMEENTE LEMSTERLAND**  
bestemmingsplan Frieslandpark - Brekkenweg

renvooi

tek. no. LM0064AA september 2007

postbus 1158 - 8001 BD zwolle - tel. 038 4216800

stedebouwkundig  
adviesbureau  
witpaard  
partners

